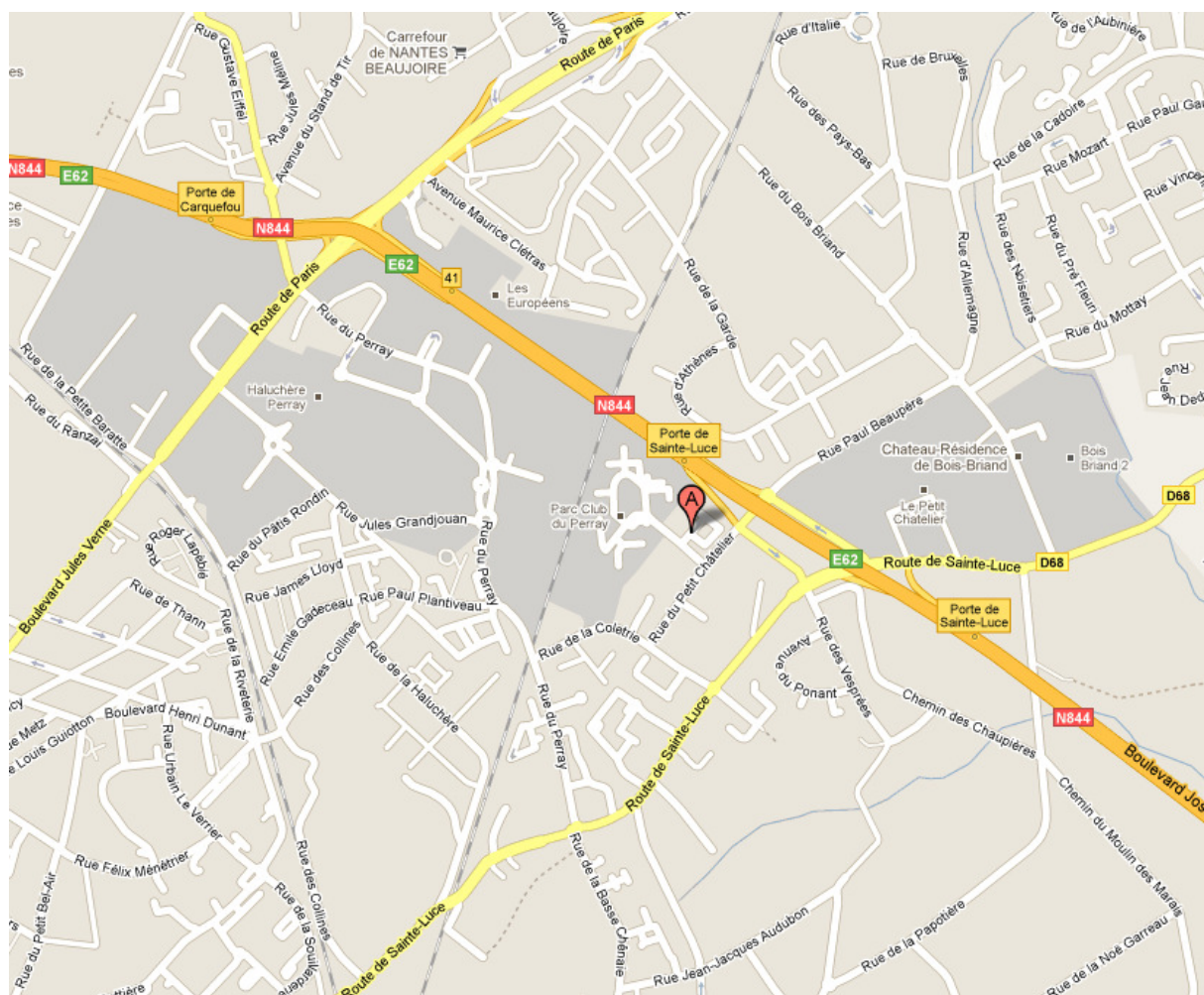




2 rue Robert le Ricolais
Centre d'Activités Tertiaire de
Perray
Zone Nantes créatic
44 300 – Nantes

PLAN D'ACCES

→ Accès plan Google Map





ITINERAIRE

EN PROVENANCE DE LA GARE DE NANTES (SORTIE NORD) :

	1. Prendre la direction est sur Boulevard de Stalingrad Environ 1 minute	350 m Total : 350 m
➤	2. Tourner à droite pour rester sur Boulevard de Stalingrad Environ 1 minute	500 m Total : 850 m
↵	3. Tourner légèrement à gauche sur Boulevard Ernest Dalby Environ 2 minutes	1,1 km Total : 1,9 km
	4. Continuer sur Route de Sainte-Luce Traverser 3 ronds-points Environ 3 minutes	1,2 km Total : 3,1 km
	5. Au rond-point, prendre la 1ère sortie sur Rond-Point Emile David	26 m Total : 3,1 km
	6. Au rond-point, prendre la 2e sortie sur Route de Sainte-Luce Traverser 2 ronds-points Environ 3 minutes	1,2 km Total : 4,4 km
	7. Au rond-point, prendre la 3e sortie sur Rue de la Haltinière Environ 1 minute	200 m Total : 4,6 km
➤	8. Tourner à droite sur Rue du Petit Châtelier	220 m Total : 4,8 km
↵	9. Prendre la 1re à gauche et rester sur Rue Robert Le Ricolais	72 m Total : 4,9 km
➤	10. Prendre la 1re à droite et rester sur Rue Robert Le Ricolais	30 m Total : 4,9 km

EN PROVENANCE DE L'AUTOROUTE A11 (puis A811)

	2. Rejoindre A811 Environ 1 minute	1,5 km Total : 2,0 km	
➤	3. Prendre la sortie 23 vers Périphérique-Est/ Nantes-Est/Carquefou-Sud/Sainte-Luce-Nord	350 m Total : 2,3 km	<div style="border: 1px solid black; padding: 5px; text-align: center;">  Périphérique-Est Nantes-Est Carquefou-Sud Sainte-Luce-Nord </div>
➤	4. Rester sur la file de droite et suivre N23/Sainte-Luce-Nord/Nantes	170 m Total : 2,5 km	<div style="border: 1px solid black; padding: 5px; text-align: center;"> N23 Sainte-Luce-Nord Nantes </div>
	5. Continuer tout droit	300 m Total : 2,8 km	
	6. Continuer tout droit sur Route de Paris Radar automatique à 1,0 km Environ 2 minutes	1,5 km Total : 4,3 km	
	7. Continuer sur Route de Paris à Paimboeuf	300 m Total : 4,6 km	
	8. Continuer sur Route de Paris Environ 1 minute	950 m Total : 5,6 km	
↵	9. À gauche, prendre la bretelle vers Bordeaux/ Poitiers/La Rochelle Environ 1 minute	290 m Total : 5,9 km	<div style="border: 1px solid black; padding: 5px; text-align: center;"> Bordeaux Poitiers La Rochelle </div>
	10. Rejoindre N844	600 m Total : 6,5 km	
➤	11. Prendre la sortie 42-Porte de Sainte-Luce vers Nantes-Est	190 m Total : 6,7 km	<div style="border: 1px solid black; padding: 5px; text-align: center;">  Porte de Sainte-Luce Nantes-Est </div>
➤	12. Tourner à droite sur Rue du Petit Châtelier	110 m Total : 6,8 km	
➤	13. Prendre la 1re à droite et rester sur Rue Robert Le Ricolais	72 m Total : 6,9 km	